

**СВИДЕТЕЛЬСТВО
о праве собственности на землю**

Свидетельство выдано садоводческому товариществу "Омега"
(фамилия, имя, отчество гражданина, наименование предприятия, учреждения, организации, которым предоставлен земельный участок, его местонахождение или адрес)
Полянский с/с
предоставлен земельный участок, его местонахождение или адрес)
в том, что ему(ей) решением Постановлением главы администрации Выборгского района администрации
(наименование органа местной администрации)
от 7 декабря 1992 года № 3338 для ведения садоводства
(целевое назначение использования земель) предоставлено:
("Техметпром")

Вид предостав- ления земли	Всего га	В т. ч. сельхоз- угодий	Из них					Прочих угодий
			пашни	мн. нас.	зале- жей	сено- косов	паст- бищ	
<u>коллективно- долевая собственность</u>	<u>15,36</u>	-	-	-	-	-	-	-

Свидетельство составлено в двух экземплярах, из которых первый
выдан садоводческому товариществу "Омега"
(ф. и. О. гражданина, наименование предприятия, учреждения, организации), второй хранится в "Выборгкомземе"
(наименование органа, выдавшего свидетельство)

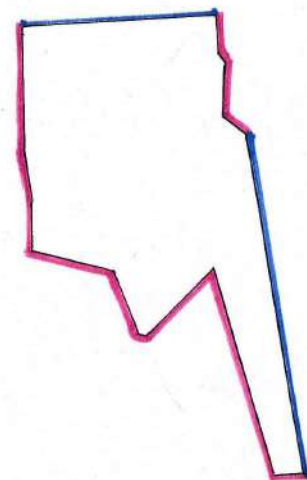
Свидетельство является временным документом и действует до
выдачи соответствующего государственного акта установленной формы:

Свидетельство № 921 выдано 23 декабря 1992 г.
(дата выдачи)
зам. главы администрации
(должность лица, выдавшего документ)
Захаров А. В.
Ф/И. О.



ПЛАН

земель, предоставленных в коллективно-долевую
собственность
Масштаб 1: 10 000



Описание границ смежных землепользователей:
от А до Б земли Роцинского ОПЛПХ
от Б до В земли сов-за "Поляны"
от В до Г земли Роцинского ОПЛПХ
от Г до А земли совхоза "Поляны"

„Техметпром“


УТВЕРЖДЕНА
постановлением Правительства
Российской Федерации
от 19 марта 1992 г. № 177

СВИДЕТЕЛЬСТВО о праве собственности на землю

Выписка из Постановления Правительства Российской Федерации
от 19 марта 1992 г. № 177

«Об утверждении форм свидетельства о праве собственности на землю, договора аренды земель сельскохозяйственного назначения и договора временного пользования землей сельскохозяйственного назначения»

п. 2. Установить, что бланки Свидетельства о праве собственности на землю могут временно (до момента выдачи государственного акта установленного образца) использоваться для оформления права пожизненного наследуемого владения и бессрочного (постоянного) пользования землей.



318

Федеральное государственное учреждение "Земельная кадастровая палата" по Ленинградской области.

(наименование органа кадастрового учета)

КАДАСТРОВЫЙ ПАСПОРТ ЗЕМЕЛЬНОГО УЧАСТКА (выписка из государственного кадастра недвижимости)

В.1

20.05.2011 № 47/2011/11-42786

1	Кадастровый номер 47:01:1667001:1			2	Лист № 1	3	Всего листов: 3	
Общие сведения								
4	Предыдущие номера: —			6	Дата внесения номера в государственный кадастр недвижимости: 23.12.1992			
5	—							
7	Местоположение: Ленинградская область, Выборгский район, МО "Полянское сельское поселение", п. Зеленая Роша, СНТ "Омега"							
8	Категория земель:							
8.1	Земли сельскохозяйственного назначения	Земли населенных пунктов	Земли промышленности, энергетики, транспорта, связи, радиовещания, телевидения, информатики, земли для обеспечения космической деятельности, земли обороны, безопасности и земли иного специального назначения	Земли особо охраняемых территорий и объектов	Земли лесного фонда	Земли водного фонда	Земли запаса	Категория не установлена
8.2	весь	—	—	—	—	—	—	—
9	Разрешенное использование: для ведения садоводства							
10	Фактическое использование/характеристика деятельности: —							
11	Площадь: 155469 кв. м	12	Кадастровая стоимость (руб.): 95189004.63	13	Удельный показатель кадастровой стоимости (руб./м ²): 612.27	14	Система координат: СК 47 зона 1	
Сведения о правах:								
15	Правообладатель		Вид права			Особые отметки		
	СНТ "Омега"		Общая совместная собственность			—		
16	Особые отметки: Кадастровый номер 47:01:1667001:1 равнозначен кадастровому номеру 47:01:16-67-001:0001							
17	—							
18	Дополнительные сведения для регистрации прав на образованные земельные участки	18.1	Номера образованных участков: —					
		18.2	Номер участка, преобразованного в результате выдела: —					
		18.3	Номера участков, подлежащих снятию с кадастрового учета: —					

начальник отдела
(наименование должности)

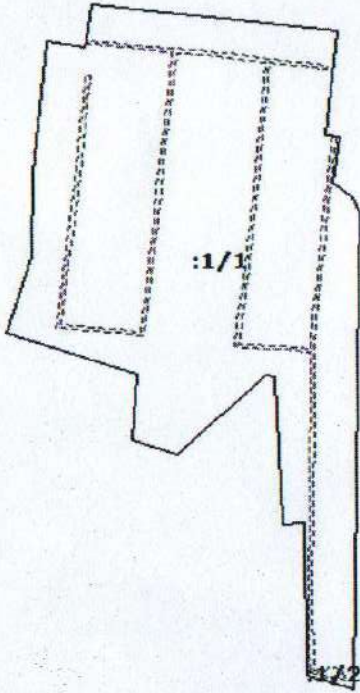
М.П. (подпись)



В.Е. Авдеев
(инициалы, фамилия)

КАДАСТРОВЫЙ ПАСПОРТ ЗЕМЕЛЬНОГО УЧАСТКА (выписка из государственного кадастра недвижимости)
20.05.2011 № 47/201/11-42786

1	Кадастровый номер 47:01:1667001:1	2	Лист № 2	3	Всего листов: 3
4	План (чертеж, схема) земельного участка				
5	Масштаб 1:7000				



начальник отдела
(наименование должности)

М.П. (подпись)



В.Е. Авдеев
(инициалы, фамилия)

Click Here to upgrade to
Unlimited Pages and Expanded Features

PDF
Complete

Your complimentary
use period has ended.
Thank you for using
PDF Complete.

КАДАСТРОВЫЙ ПАСПОРТ ЗЕМЕЛЬНОГО УЧАСТКА (выписка из государственного кадастра недвижимости)

20.05.2011 № 47/201/11-42786

В.3

1	Кадастровый номер 47:01:1667001:1				2	Лист № 3	3	Всего листов: 3
4	Сведения о частях земельного участка и обременениях							
	№ п/п	Учетный номер части	Площадь (м²)	Характеристика	Лица, в пользу которых установлены обременения			
	1	1	7835	Охранная зона ЛЭП.	—			
	2	2	215	Охранная зона трансформаторной подстанции.	—			

начальник отдела
(наименование должности)

М.П. (подпись)



В.Е. Авдеев
(инициалы, фамилия)